

		PDF1.15
		Planimetria Stato di Progetto Zone Rurali
		Pag. 1 di 14

COMUNE DI CAIAZZO

PROVINCIA DI CASERTA

Oggetto:

PROGETTO DI FATTIBILITA' PER

AFFIDAMENTO IN CONCESSIONE DEL SERVIZIO DI EFFICIENTAMENTO ENERGETICO DEI CONSUMI TERMICI ED ELETTRICI COMPRESIVO DELLA FORNITURA DEL VETTORE ENERGETICO, DELLA RIQUALIFICAZIONE TECNOLOGICA ED ADEGUAMENTO NORMATIVO DEGLI IMPIANTI, IN MODALITA' ESCO, PRESSO GLI EDIFICI SCOLASTICI, IL CAMPO SPORTIVO E L'IMPIANTO DI PUBBLICA ILLUMINAZIONE DI PROPRIETA' DEL COMUNE DI CAIAZZO (CE)

ai sensi dell'Art. 179 comma 3, dell'Art. 183 comma 15 del D.Lgs 50/2016 e del D.Lgs 56/2017

SOGGETTO PROMOTORE:
Costituenda Associazione Temporanea di imprese

Capogruppo Mandataria



CYTEC S.r.l.
Via Campana, 185 - 80078 Pozzuoli (NA)
P.IVA e C.F.: 06000771219
Tel.: 081.3032295 - Fax: 081.8530314
e-mail: amministrazione@cytecsrl.it
p.e.c.: cytec.srl@legalmail.it



Sinergie Elettrotecniche Srl
E.S.Co certificata UNI11352
via Matteotti n. 15 - 21052 Busto Arsizio (VA)
Tel +39 0331 626.125 - Fax +39 0331 324033
e-mail: sinergie.ele@libero.it
C.F. e P.IVA 02301020125

Titolo documento

PLANIMETRIA STATO DI PROGETTO ZONE RURALI

Data

Firme documento

Firmato digitalmente da:

CYTEC S.r.l.

Firmato digitalmente da:

Sinergie Elettrotecniche Srl

PLANIMETRIA STATO DI PROGETTO ZONE RURALI

Indichiamo di seguito le planimetrie delle zone rurali interessate all'aggiunta dei pali di illuminazione stradale:

Strada provinciale 330 Palo illuminazione n. 1

COMUNE DI CAIAZZO
PROVINCIA DI CASERTA

STRALCIO

AEROFOTOGRAMMETRIA

AREA OGGETTO D'INTERVENTO
N. 1



PLANIMETRIA GENERALE

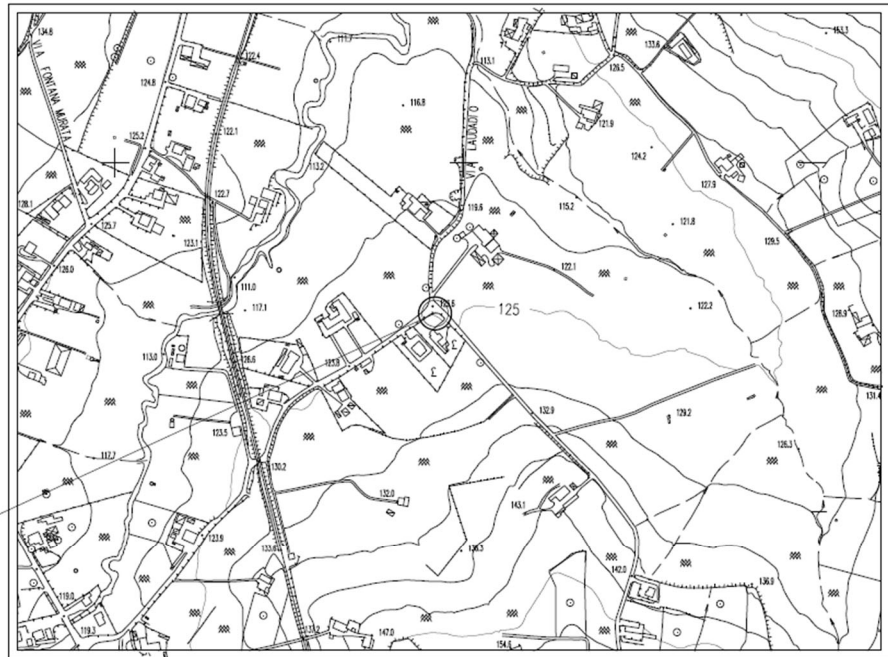


Strada provinciale 235 Palo illuminazione n. 2

COMUNE DI CAIAZZO
PROVINCIA DI CASERTA

STRALCIO
AEROFOTOGRAMMETRIA

AREA OGGETTO D'INTERVENTO
N. 2



PLANIMETRIA GENERALE



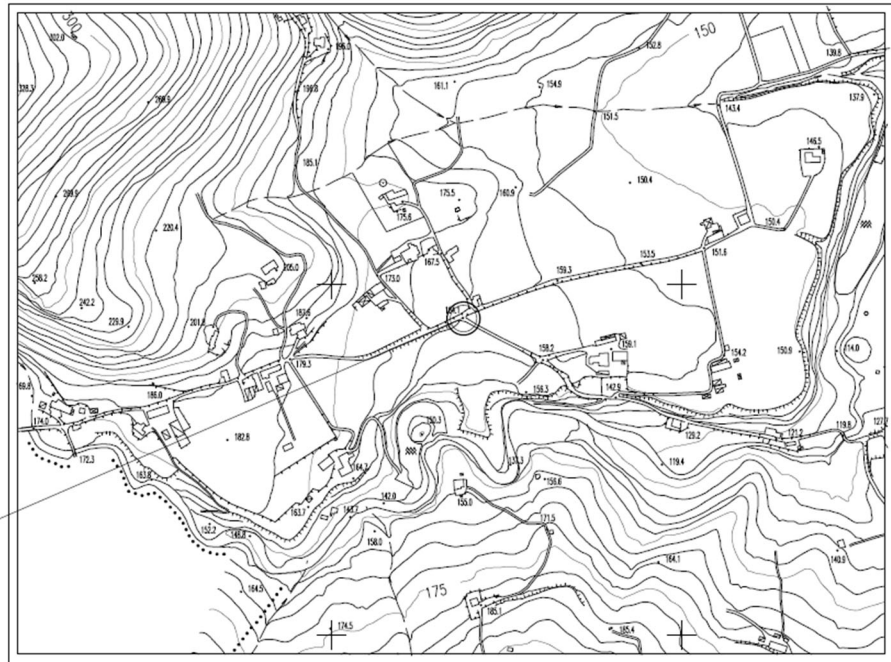
Scala 1/5000

Locale Cappella, via Fruscio via S. Angelo Palo illuminazione n. 4 – 5

COMUNE DI CAIAZZO
PROVINCIA DI CASERTA

STRALCIO
AEROFOTOGRAMMETRIA

AREA OGGETTO D'INTERVENTO
N. 4 e N. 5



PLANIMETRIA GENERALE



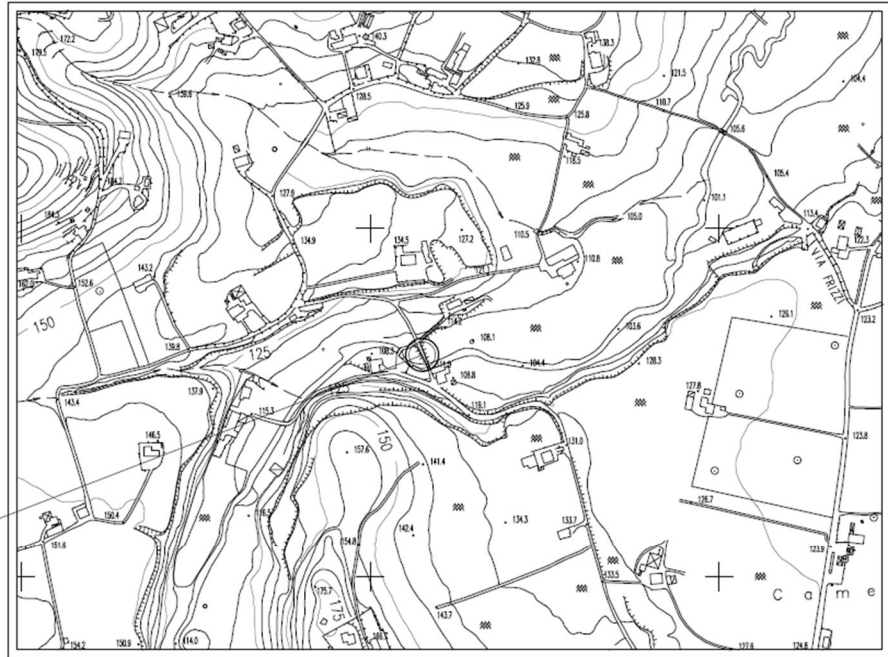
Scala 1/5000

Via Fontana Murata Palo illuminazione n. 6

COMUNE DI CAIAZZO
PROVINCIA DI CASERTA

STRALCIO
AEROFOTOGRAMMETRIA

AREA OGGETTO D'INTERVENTO
N. 6



PLANIMETRIA GENERALE



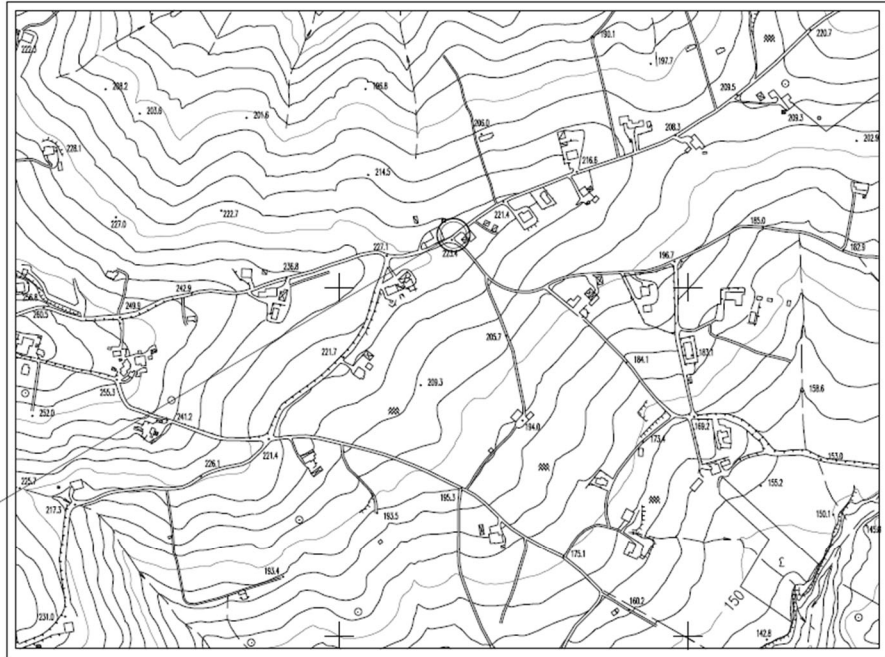
Scala 1/5000

Zona Barraccone Palo illuminazione n. 7

COMUNE DI CAIAZZO
PROVINCIA DI CASERTA

STRALCIO
AEROFOTOGRAMMETRIA

AREA OGGETTO D'INTERVENTO
N. 7



PLANIMETRIA GENERALE

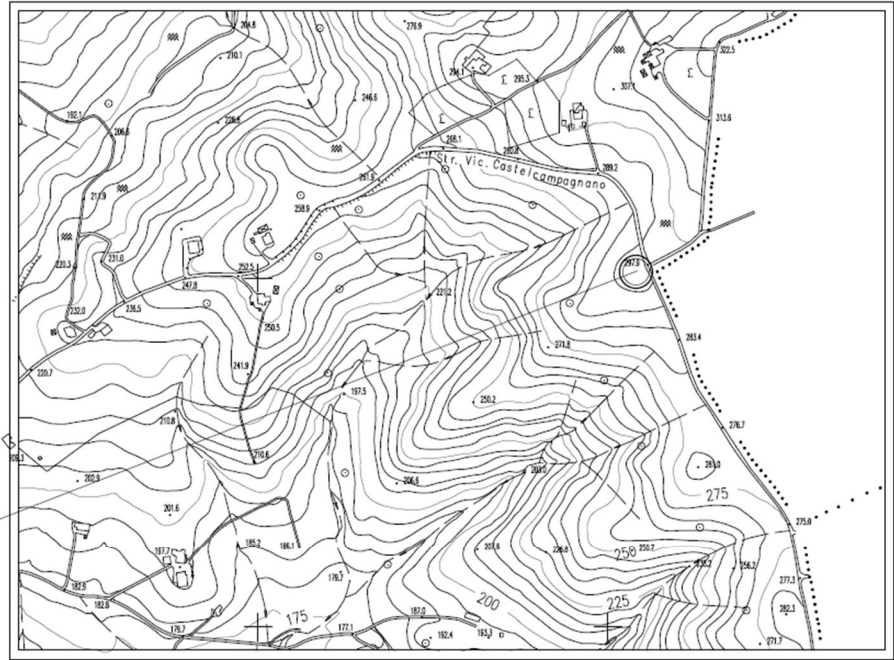


Serbatoio San Giovanni e Paolo Palo illuminazione n. 8

COMUNE DI CAIAZZO
PROVINCIA DI CASERTA

STRALCIO
AEROFOTOGRAMMETRIA

AREA OGGETTO D'INTERVENTO
N. 8



PLANIMETRIA GENERALE

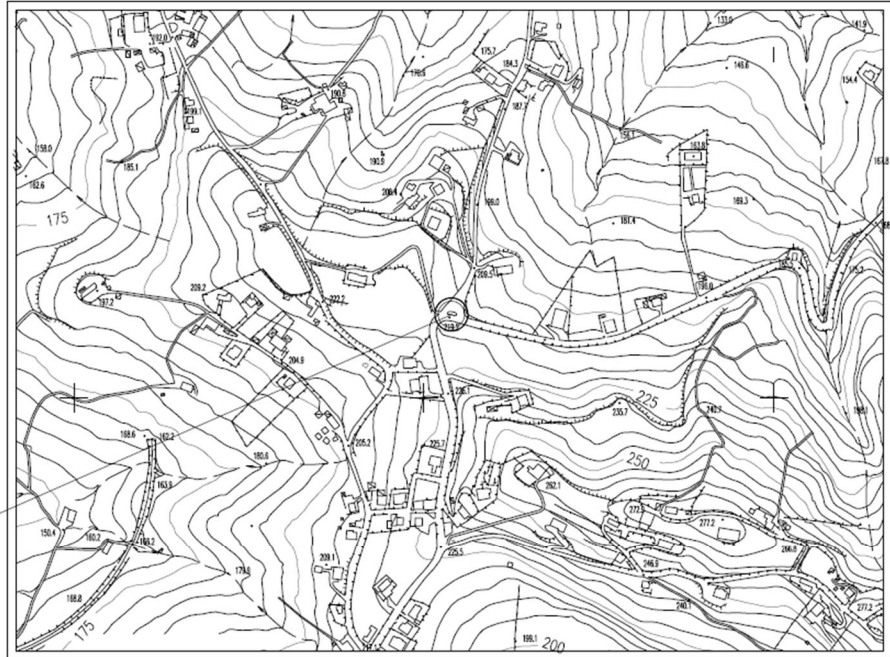


Strada provinciale 198 - S. Lucia – Montegarofalo Palo illuminazione n. 9

COMUNE DI CAIAZZO
PROVINCIA DI CASERTA

STRALCIO
AEROFOTOGRAMMETRIA

AREA OGGETTO D'INTERVENTO
N. 9



PLANIMETRIA GENERALE

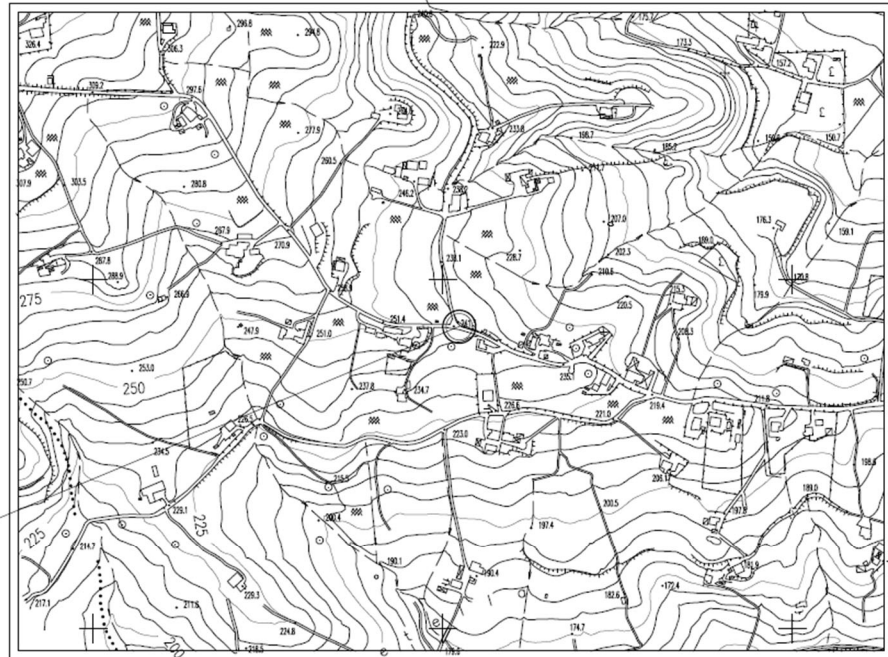


Via Selvetelle – Palo illuminazione n. 10

COMUNE DI CAIAZZO
PROVINCIA DI CASERTA

STRALCIO
AEROFOTOGRAMMETRIA

AREA OGGETTO D'INTERVENTO
N. 10



PLANIMETRIA GENERALE



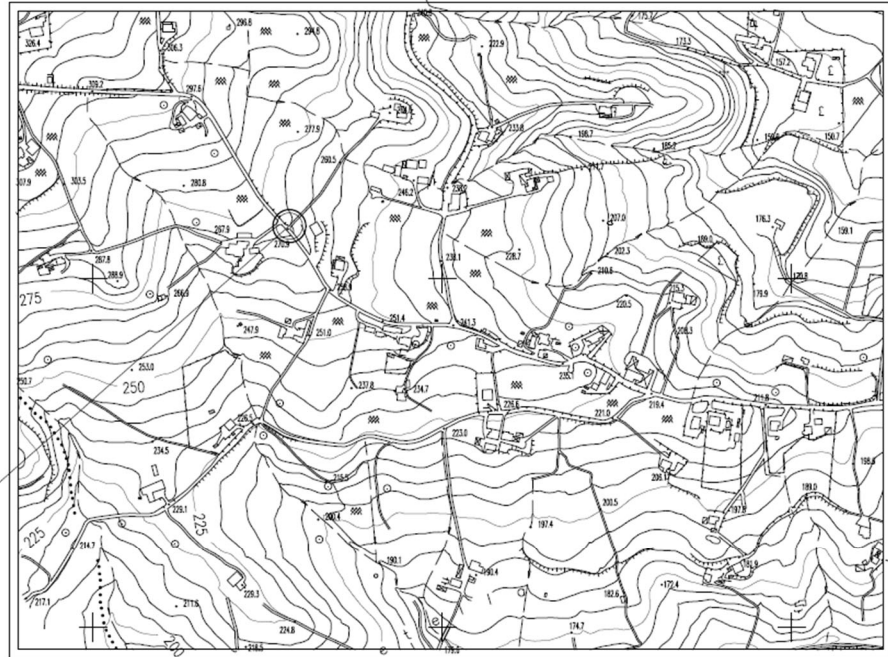
Scala 1/5000

Via Selvetelle – Palo illuminazione n. 11

COMUNE DI CAIAZZO
PROVINCIA DI CASERTA

STRALCIO
AEROFOTOGRAMMETRIA

AREA OGGETTO D'INTERVENTO
N. 11



PLANIMETRIA GENERALE



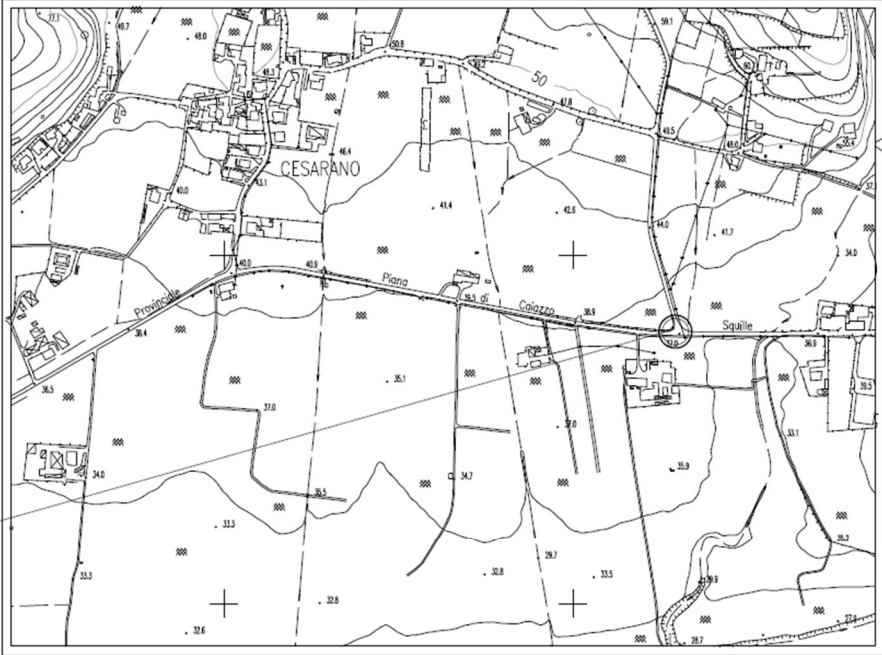
Scala 1/5000

Strada provinciale 49 – Palo illuminazione n. 12

COMUNE DI CAIAZZO
PROVINCIA DI CASERTA

STRALCIO
AEROFOTOGRAMMETRIA

AREA OGGETTO D'INTERVENTO
N. 12



PLANIMETRIA GENERALE

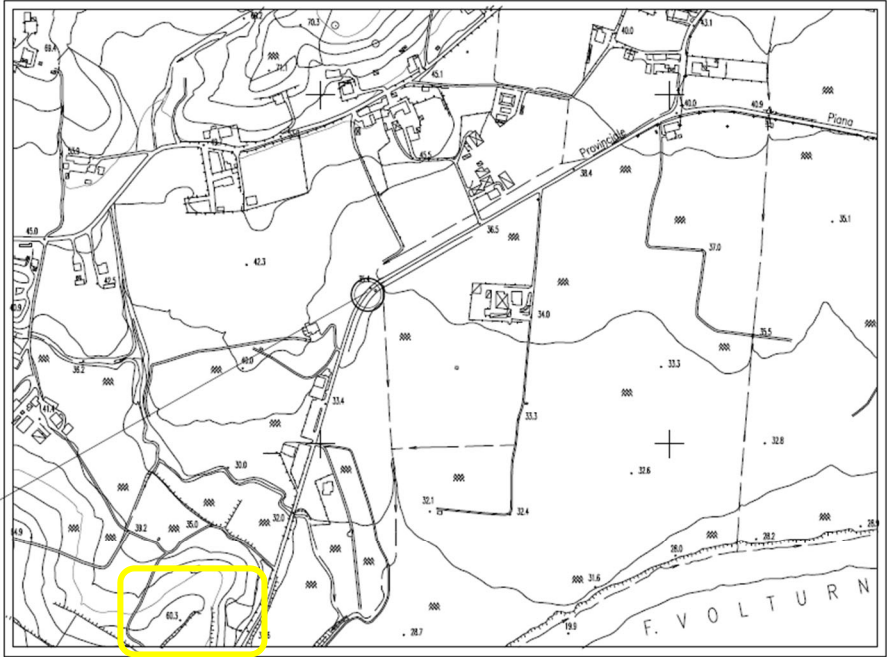


Strada provinciale 49 – Palo illuminazione n. 13

COMUNE DI CAIAZZO
PROVINCIA DI CASERTA

STRALCIO
AEROFOTOGRAMMETRIA

AREA OGGETTO D'INTERVENTO
N. 13



PLANIMETRIA GENERALE

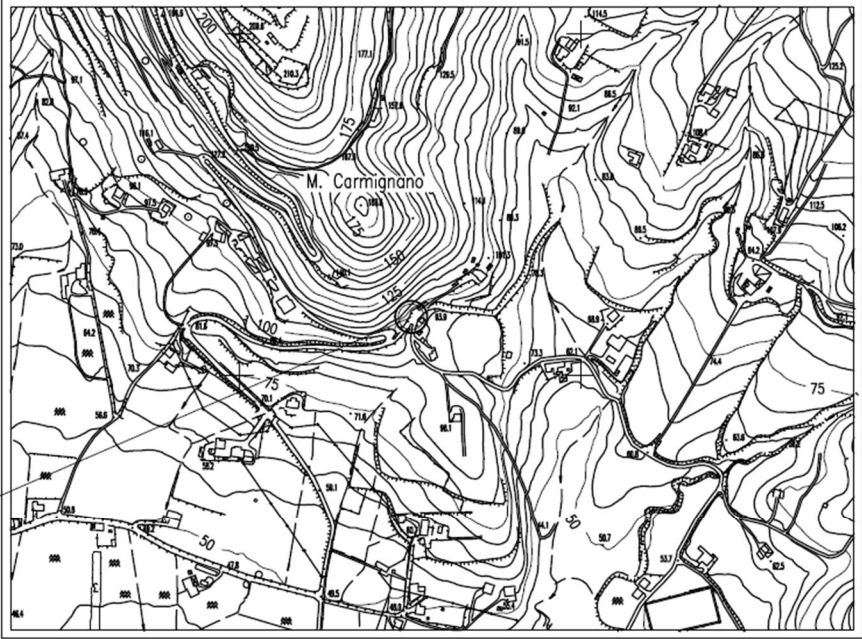


Zona rurale Fistola: ubicazione Palo di illuminazione n.14

COMUNE DI CAIAZZO
PROVINCIA DI CASERTA

STRALCIO
AEROFOTOGRAMMETRIA

AREA OGGETTO D'INTERVENTO
 N. 14



PLANIMETRIA GENERALE



Scala 1/5000