

**COMUNE DI CAIAZZO**  
**PROVINCIA DI CASERTA**

**PIANO URBANISTICO COMUNALE**  
**- DOCUMENTO PRELIMINARE -**

**A - QUADRO CONOSCITIVO**

**Tav. A.2**  
**Carta della Pianificazione**  
**Sovraordinata**

**Progettazione territoriale:**  
**Arch. Antonio Oliviero**

**Sistemi Informativi Territoriali:**  
**Ing. Nello De Sena** Capogruppo RTP  
**Ing. Paolo De Falco**  
**Ing. Luca Porfido**

**Carta uso suolo agricolo:**  
**Dott. Agr. Angelo Iride**

**Zonizzazione acustica:**  
**Dott. Franco Gismondi**

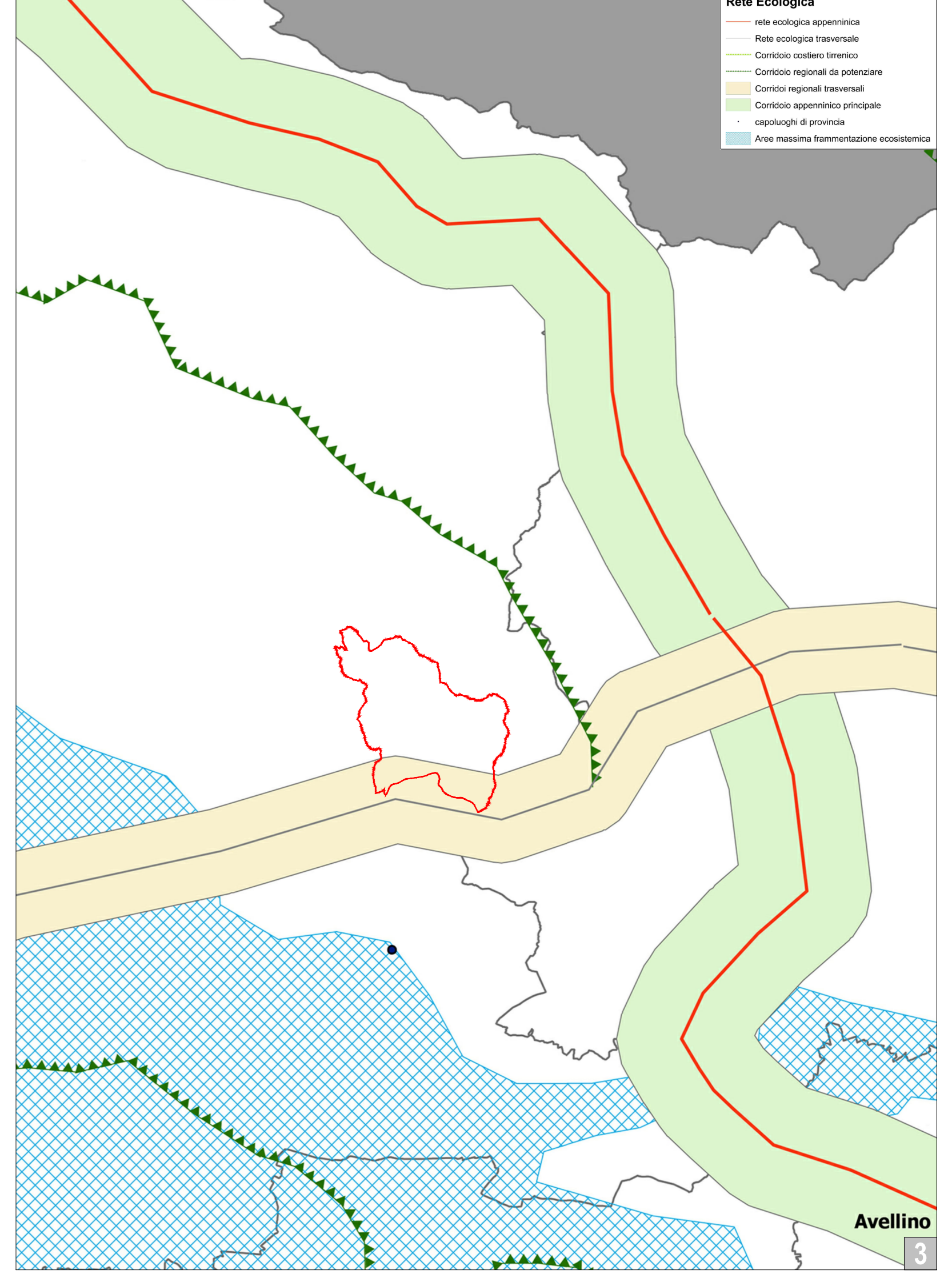
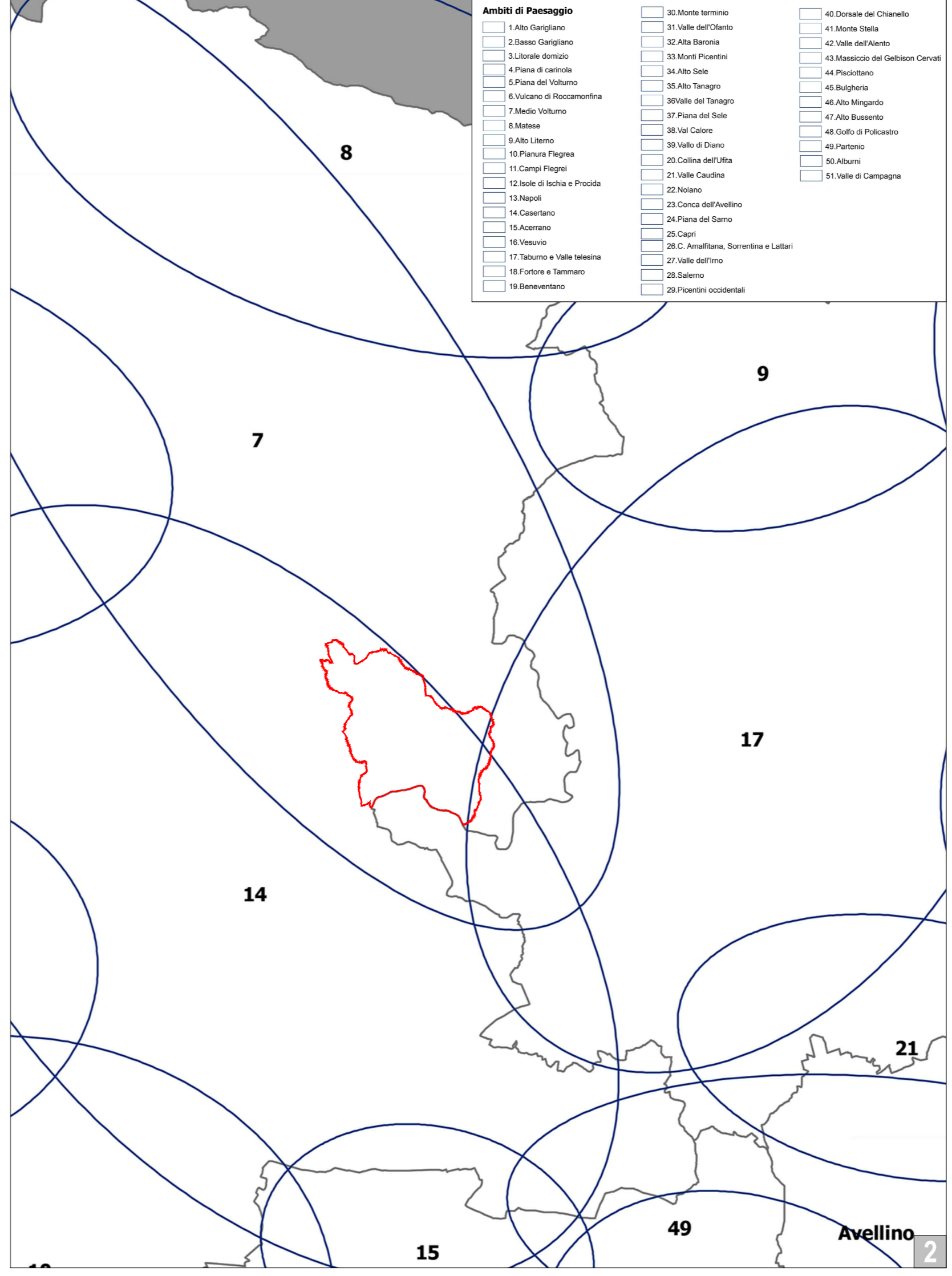
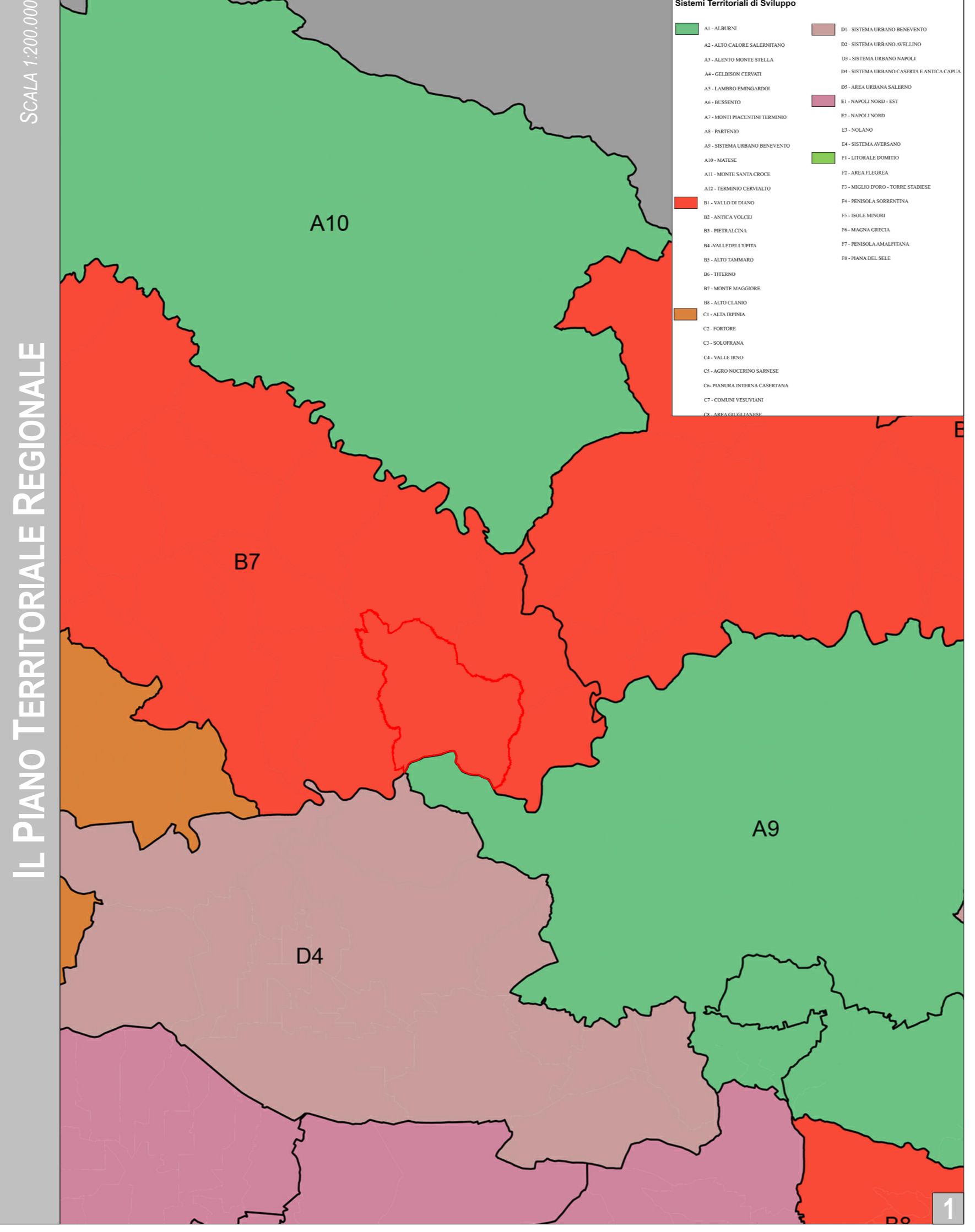
**Valutazione Ambientale Strategica:**  
**Arch. Luigi Sgueglia**

**Indagine geologica:**  
**Dott. Gianfranco Ferrero**

**Supporto al R.U.P.:**  
**Arch. Flavia Ciccarelli**

IL SINDACO: **Stefano Giaquinto**  
 IL R.U.P.: **Geom. Pino Grasso**

SCALA: VARIE  
 REV 0  
 DATA: SETTEMBRE 2019



**ELABORATI RAPPRESENTATI**

PIANO TERRITORIALE REGIONALE (approvato con L.R. n° 13 del 13/05/2008)	1) Sistemi Territoriali di Sviluppo
PIANO TERRITORIALE DI COORDINAMENTO PROVINCIALE (approvato con D.C.P. n. 21 del 03/05/2017)	2) Anelli di passaggio
PSAI AUTORITÀ DI BACINO LIRI-GARIGLIANO-VOLTURNO (adottato dal Comitato Istituzionale con Delibera n. 2 del 05/04/2009)	3) Rete ecologica
	4) Elaborato C.1.1 - Tutela e trasformazione
	5) Elaborato C.1.3 - Reti e sistemi di centralità
	6) Elaborato C.1.2 - Il sistema ecologico provinciale
	7) Carta del Rischio Frana e Piano Stralcio Difesa Alluvioni

